



2016

DIRECTION TERRITORIALE NORD - PAS-DE-CALAIS

CHIFFRES
CLÉS

TRANSPORT FLUVIAL

TOURISME FLUVIAL



Données et statistiques détaillées
sur www.nordpasdecals.vnf.fr
rubriques **Transport fluvial**
ou **Plaisance tourisme**



UN RÉSEAU AU CŒUR DE L'EUROPE FLUVIALE



LÉGENDE


- Voie d'eau à grand gabarit (Classes IV à VI, soit ≥ 1350 tonnes)
- Voie d'eau à moyen gabarit (Classes II et III, soit de 600 à 1000 tonnes)
- Voie d'eau à petit gabarit (Classe I ou inférieure, soit ≤ 300 tonnes)
- Écluse, ascenseur à bateaux, plan incliné
- Voie d'eau en projet
- Frontière
- Quai accessible (couleur par gestionnaire)
- Site pouvant manutentionner des conteneurs

Cartographie © Euromapping

LE TRAFIC DE MARCHANDISES

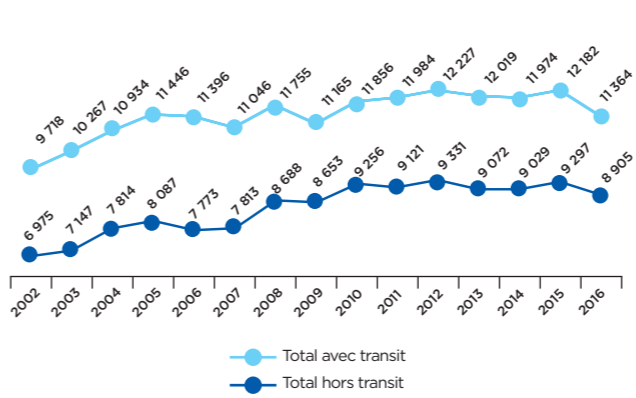
Répartition du trafic par types de sites de manutention

PORTS PUBLICS CONCÉDÉS	TRAFIC EN KT
PORTS LILLOIS	1 134
PORTS VALENCIENNOIS	1008
PORT DE BETHUNE	300
PORT D'HARNES	276
PORT D'ARQUES	215
PORT DE MARQUION	24
PORT DE DOUAI	5
PORT DE GUARBECCQUE	98
TOTAL	3 060



En 2016, **120 entreprises** du bassin de navigation Nord - Pas-de-Calais ont fait confiance à la voie d'eau

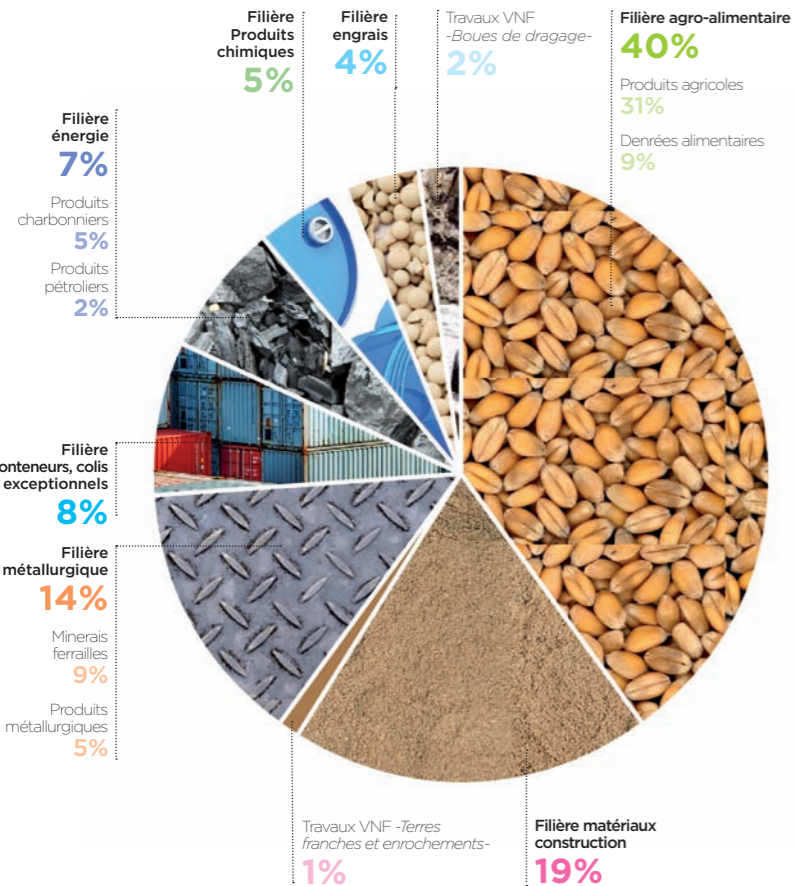
Évolution des trafics fluviaux de 2002 à 2016 en kt



11,4 MT transportées dont 8,9 MT générées par les entreprises transitant par les sites fluviaux du bassin de navigation Nord - Pas-de-Calais, **soit 570 000 camions de moins par an**

Toutes les statistiques du transport fluvial sont consultables sur www.nordpasdecals.vnf.fr > rubrique Transport fluvial

TRAFICS FLUVIAUX PAR FILIÈRES DE MARCHANDISES



Types de marchandises	Trafic hors transit en milliers de tonnes et t.km			Évol. 16/15 tonnes en %	Répartition en % des trafics par types de marchandises
	tonnes	t.km	distance moyenne		
Filière agro-alimentaire	3 494	335 162	96	-5	40
Produits agricoles	2 729	285 221	105	-5	31
Denrées alimentaires	765	49 941	65	-6	9
Filière matériaux construction	1 717	213 442	124	8	19
Travaux VNF - Terres franches et enrochements -	20	1 404	70		1
Filière métallurgique	1 336	134 420	101	-7	14
Minerais, ferrailles	774	62 814	81	-18	9
Produits métallurgiques	562	71 606	127	+14	5
Filière objets manufact.	686	30 472	44	10	8
(conteneurs, colis exceptionnels)					
Filière énergie	635	90 398	142	-8	7
Produits charbonniers	436	69 262	159	12	5
Produits pétroliers	199	21 136	106	-34	2
Filière Produits chimique	483	33 180	69	0	5
Filière engrais	323	27 200	84	-14	4
Travaux VNF - boies de dragages -	211	4 049	19	-50	2
Total hors transit	8 905	869 728	98	-4	100

Toutes les statistiques du transport fluvial sont consultables sur www.nordpasdecals.vnf.fr > rubrique Transport fluvial

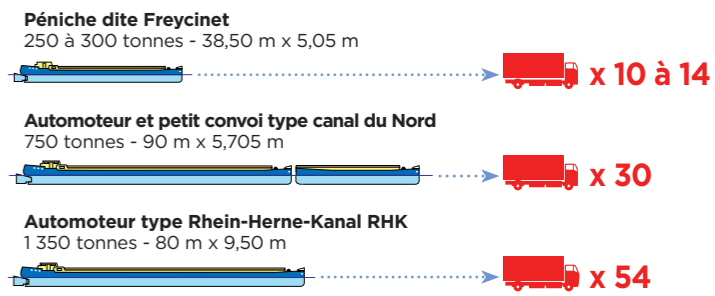
VNF ACCOMPAGNE LE DÉVELOPPEMENT DU TRANSPORT FLUVIAL

- **Le Plan d'Aide au Report Modal (PARM)** accompagne les chargeurs dans :
 - **le financement d'études logistiques de report modal** visant à étudier les conditions d'intégration du mode fluvial (aide de 50 % plafonnée à 25 000 €),
 - **le financement d'expérimentations fluviales** visant à valider les modalités de la nouvelle chaîne logistique, le respect de la qualité des marchandises transportées, la performance des moyens de manutention, le délai de transport, l'impact dans l'organisation de la chaîne logistique (aide de 25 % plafonnée à 75 000 €),
 - **le financement des investissements liés à la manutention fluviale** (aide forfaitaire de 0,001 €/t.km réalisée, plafonnée à 30% des investissements retenus, 15 % en cas de cofinancement d'une collectivité territoriale).

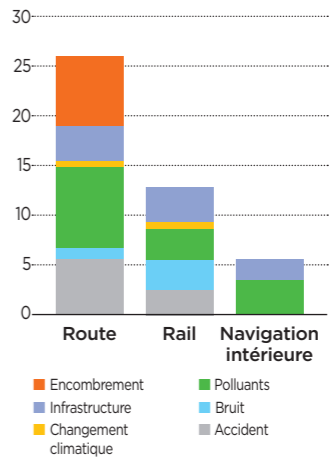
- **Le Plan d'Aide à la Modernisation et à l'Innovation (PAMI)*** accompagne les transporteurs fluviaux pour :
 - mettre en service de nouvelles unités répondant à l'évolution structurelle,
 - soutenir la création et le développement des entreprises de transport,
 - promouvoir l'innovation,
 - conforter le transport fluvial sur le plan environnemental,
 - moderniser la flotte et accroître la sécurité.

Les équipes de développement de VNF vous conseillent dans vos projets.

* dispositifs plan 2013-2017



Coûts externes des modes de transport en E/1000 t-km (source Commission européenne)



Ecocalculateur : www.vnf.fr/eve

L'OFFRE EN INFRASTRUCTURES DE PLAISANCE

LES INFRASTRUCTURES

- 11 ports de plaisance
554 anneaux
- 38 haltes nautiques
- 9 embarcadères publics pour bateaux à passagers

LES PROFESSIONNELS

- 15 sociétés de bateaux promenade
- 7 sociétés de bateaux électriques
- 2 sociétés de bateaux de location non habitables

LE TOURISME FLUVESTRE

- 273 km de chemins de halage ouverts à la circulation cycliste
- 3 euro-véloroutes traversent la région



DÉFINITIONS

LE PORT DE PLAISANCE

- infrastructure complète offrant des services marchands (gardiennage, capitainerie, sanitaires, ravitaillement en eau et électricité...),
- prévu pour le stationnement de longue durée et pour des escales,
- redevance proportionnelle à la durée de la visite.

LA HALTE NAUTIQUE

- équipement destiné uniquement à une escale de court séjour, aménagé de manière simple, sans services marchands,
- capacité d'accueil limitée en nombre de bateaux,
- stationnement gratuit pour une durée limitée.



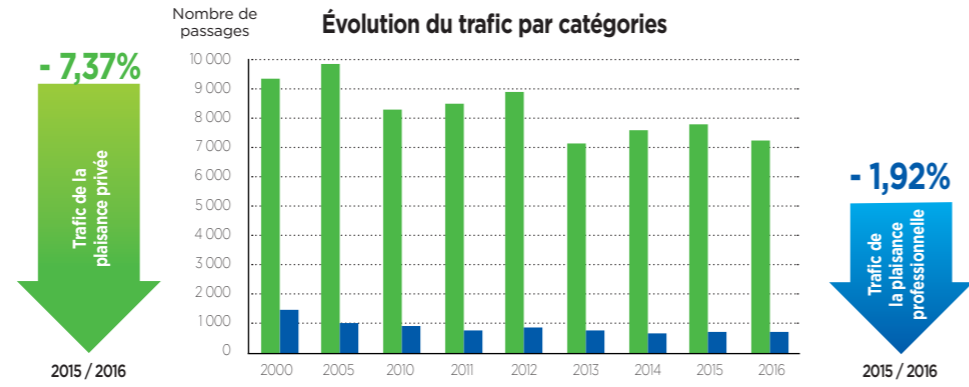
Les coordonnées des gestionnaires de ports et des professionnels de la plaisance sont consultables sur :

www.nordpasdecals.vnf.fr > rubrique Plaisance tourisme

Au global, en 2016, **7 926 passages** comptabilisés aux écluses, soit une baisse de **6,90%** par rapport à 2015

91%

de l'activité concerne le secteur de la plaisance privée

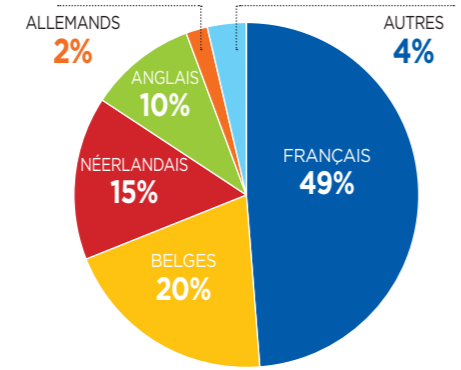


Mouvements de bateaux observés en 2016 aux écluses du réseau Nord - Pas-de-Calais

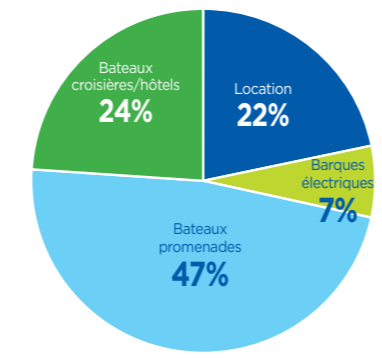
	VOIE D'EAU	ÉCLUSES	Nombre de passages 2015	Évolution % 16/15	
GRAND ET MOYEN GABARIT	Canal de la Colme	Watten	236		
	Canal de Neufossé	Fontinettes	357		
	Canal d'Aire	Cuinchy	280		
	Deûle	Grand Carré	Quesnoy/Deûle	488	
			Don	393	
	Escaut	Pont-Malin	550		
		Fresnes	459		
	Dériv Scarpe	Douai	532		
	Canal Sensée	Goeulzin	558		
	Canal du Nord	Palluel	334		
	Canal Bourbourg	Graincourt	363		
		Jeu de Mail	317		
	Canal Calais	Hennuin	69		
	Sous total			5 538	-6,67%

	VOIE D'EAU	ÉCLUSES	Nombre de passages 2015	Évolution % 16/15
PETIT GABARIT FREYCINET	Lys	Armentières	405	
		Merville	214	
		Fort Gassion	240	
	Escaut canalisé	Iwuy	375	
	Canal St-Quentin	Crévecoeur	355	
		Marpent	212	
	Sambre canalisé	Berlaimont	216	
		Bois l'Abbaye	6	
	Scarpe inférieure	Thun	44	
	Canal de Furnes	Pt de Ghyvelde	181	
Canal Bourbourg	Bourbourg	50		
Rivière de l'Aa	La Bistade	90		
Sous total			2 388	-7,44%

Répartition du trafic de la plaisance privée par nationalités



Répartition du trafic par catégories professionnelles



Sur le bassin de navigation du Nord - Pas-de-Calais, le secteur du tourisme fluvial génère un chiffre d'affaire de **2,5 M€/an**

Les statistiques détaillées du tourisme fluvial en région et sur le réseau transfrontalier sont consultables sur www.nordpasdecals.vnf.fr > rubrique **Plaisance tourisme**



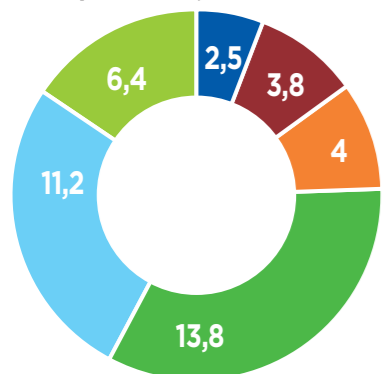
Halte nautique de Bergues



Port de plaisance de Cambrai

LES CHIFFRES DU BUDGET 2015

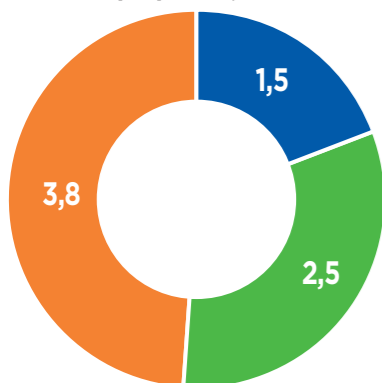
Dépenses (41,7 millions €)*



* hors masse salariale

- Fonctionnement général
- Investissement sur la sécurité
- Investissement sur le développement du réseau
- Investissement sur le grand gabarit
- Fonctionnement et exploitation
- Développement économique de la voie d'eau

Recettes propres (7,8 millions €)*



* hors subventions

- Péages
- Redevances domaniales
- Taxe hydraulique

LA DIRECTION TERRITORIALE NORD - PAS-DE-CALAIS

La direction territoriale de VNF comptait en 2016




- 680 km de voies d'eau
- 90 écluses
- Plus de 100 ouvrages de régulation des niveaux d'eau
- 2 000 hectares de domaine public fluvial
- Un établissement public économiquement et socialement responsable



Ensemble des activités, produits et services liés à la gestion et l'aménagement des terrains de dépôt de sédiments de curage de VNF-DT Nord-Pas-de-Calais



ÇA S'EST PASSÉ EN 2016



VNF - Direction territoriale Nord - Pas-de-Calais

37 rue du Plat - BP 725
59034 Lille Cedex
Tel : 03 20 15 49 70
Fax : 03 20 15 49 71
Mail : DT-Nord-Pas-de-Calais@vnf.fr

Secrétariat Général

Mail : SG.DT-Nord-Pas-de-Calais@vnf.fr

Service Développement de la Voie d'Eau

Mail : SDVE.DT-Nord-Pas-de-Calais@vnf.fr

Service Exploitation Maintenance Environnement

Tel : 03 20 00 50 70 - Fax : 03 20 00 50 90
Mail : SEME.DT-Nord-Pas-de-Calais@vnf.fr

Service Maîtrise d'Ouvrage

Tel : 03 20 00 50 70 - Fax : 03 20 17 04 31
mail : SMO.DT-Nord-Pas-de-Calais@vnf.fr

Agence territoriale de développement de Dunkerque

Terre-Plein du Jeu de mail - Rue du 11 novembre - BP 1008 -
59375 Dunkerque Cedex
Tel : 03 28 58 71 25 - Fax : 03 28 58 71 29
Mail : Agence-de-Dunkerque.SDVE.DT-Nord-Pas-de-Calais@vnf.fr

Agence territoriale de développement de Douai

16 route de Tournai - 59119 Waziers
Tel : 03 27 94 55 70 - Fax : 03 27 94 55 79
Mail : Agence-de-Douai.SDVE.DT-Nord-Pas-de-Calais@vnf.fr

Unité Territoriale d'Itinéraire Deule - Scarpe

16 route de Tournai - 59119 Waziers
Tel : 03 27 95 82 50 - Fax : 03 27 95 82 51
Mail : UTI-Deule-Scarpe.DT-Nord-Pas-de-Calais@vnf.fr

Unité Territoriale d'Itinéraire Escaut - St Quentin

22, chemin du halage - 59321 VALENCIENNES
Tel : 03 27 32 22 80 - Fax : 03 27 32 22 98
Mail : UTI-Escaut-Saint-Quentin.DT-Nord-Pas-de-Calais@vnf.fr

Unité Territoriale d'Itinéraire Flandres - Lys

Rue de l'écluse Saint-Bertin - BP 20353 - 62505 Saint-Omer Cedex
Tel : 03 21 12 95 30 - Fax : 03 21 12 95 49
Mail : UTI-Flandres-Lys.DT-Nord-Pas-de-Calais@vnf.fr

Abonnez-vous pour suivre notre actualité :
E-letter transport : e-letter.transport@vnf.fr
E-letter tourisme : e-letter.tourisme@vnf.fr

